

नेपालको भूगोल 📍

**GEOGRAPHY**

**OF**

**NEPAL**

लोकसेवा PDF नोटहरू

@लोकसेवा साथी



# नेपालको भूगोल → 4x2 = 8 marks

## # अवस्थिति

- नेपाल दक्षिण एसियामा पर्ने एक भूपरिवेष्ठित राष्ट्र हो ।
- क्षेत्रफल - १४७१८१ वर्ग कि.मि (५६८२७ वर्ग माइल) - २०३६ साल
- नेपाल सरकारले नयाँ नक्सा स्वीकृत गरेको
  - वि.स. २०७७ जेठ ५
- नयाँ नक्सा सार्वजनिक - वि.स. २०७७ जेठ ७
- नयाँ नक्सा जारी पढिको नेपालको क्षेत्रफल ३३२ वर्ग कि.मि. वृद्धि भई १,४७,२१६ वर्ग कि.मि. हुन पुगेको
- सुदौली हुनु पूर्व नेपालको क्षेत्रफल - २,०४, ९१७ वर्ग कि.मि.
- नेपालले ओगटेको भुभाग
  - \* विश्वको - ०.०३%
  - \* एसिया - ०.३%
  - \* दक्षिण एसिया - २.८२%
- नेपालको
  - \* स्थलक्षेत्र - ९२.९४%
  - \* जलक्षेत्र - ७.०६%
- नेपालको औसत लम्बाई - ८८२ कि.मि.
- नेपालको औसत चौडाई - १९३ कि.मि.  
(अधिकतम - २४१ कि.मि, न्यूनतम - १४२ कि.मि.)
- नेपालको अन्तर्राष्ट्रिय सिमाना - २९२६ कि.मि.
  - \* भारत - १६९० कि.मि. (५ प्रदेश भारतका)
  - \* चिन - १२३६ कि.मि. (तिब्बत-चीन)

→ नेपालको सिमाना जोडिएका भारतका ५ प्रदेशहरू

\* पूर्वमा - सिक्किम, पश्चिम बंगाल

\* पश्चिममा - उत्तराखण्ड

\* दक्षिण - विहार, उत्तर प्रदेश

→ नेपालको अक्षांश फैलावट

-  $26^{\circ}22'$  देखि  $30^{\circ}26'$  उत्तरी अक्षांश

→ नेपालको देशान्तर फैलावट

-  $70^{\circ}8'$  देखि  $77^{\circ}92'$  पूर्वी देशान्तर

→ नेपालका ४ बिन्दुहरू

\* पूर्वमा - ताप्लेजुङको लेलेप

\* पश्चिममा - कञ्चनपुरको दोधारा

\* उत्तरमा - हुम्लाको पाइला भञ्ज्याङ

\* दक्षिणमा - भापाको लोदावारी

→ सामुन्द्रिक क्षेत्रबाट नेपालको दुरी - ११२७ कि. मि. (६०० माइल)  
बंगालको खाडी, हिन्द महासागर

→ सिमाना नजोडिएको नेपालबाट सबैभन्दा नजिकको राष्ट्र  
- बंगलादेश (२७ कि. मि.)

→ नेपालबाट सबैभन्दा नजिक पर्ने राजधानी शहर  
- भुटानको थिम्पु (४०० कि. मि.)

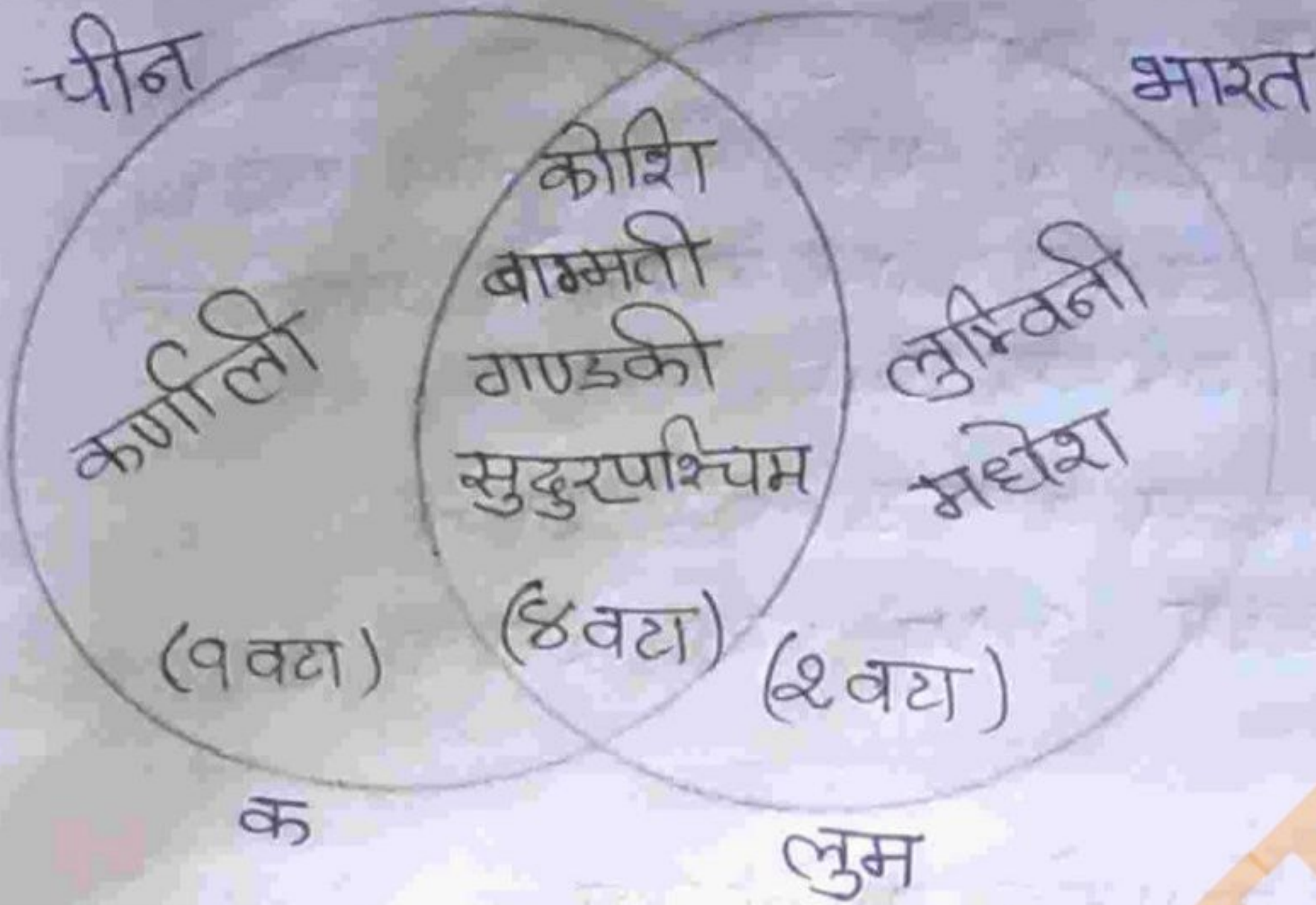
→ नेपालबाट नजिकको विमानस्थल - पटना, भारत

→ नेपाल क्षेत्रफलको हिसाबमा विश्वको ९२ औं र जनसङ्ख्या  
को हिसाबमा ९९ औं स्थानमा पर्ने

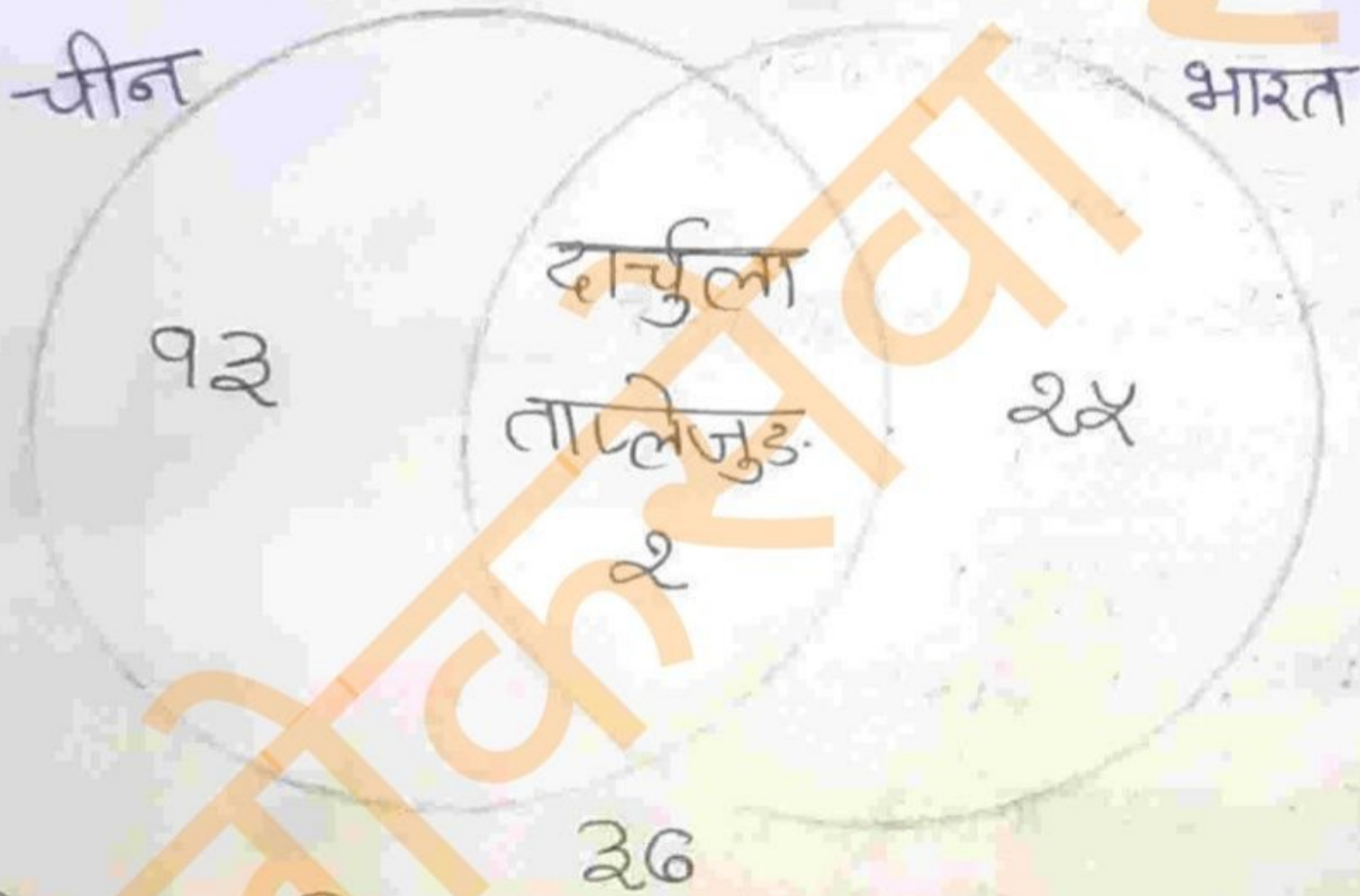
→ नेपालसँग मिलेजुल्ले आकार भएको देश - पोर्चुगल

→ नेपालको संविधानको धारा २८८ मा नेपालको राजधानी  
काठमाडौं हुने व्यवस्था गरिएको

## # नेपालको प्रदेशको सिमाना



## # नेपालको जिल्लाको सिमाना



- सर्वैभन्दा बढी जिल्लासँग सिमाना जोडिएको जिल्ला - सिन्धुली (१० जिल्ला)
- सर्वैभन्दा उचाइमा रहेको सहरमुकाम - सिमिकोट, हुम्ला (२९४६ मि.)
- सर्वैभन्दा होचो स्थानमा रहेको सहरमुकाम - जलेश्वर, महोत्तरी (६१ मि.)
- २ जिल्लासँग मात्र सिमाना जोडिएको - ३ वटा (भापा, कञ्चनपुर, दार्चुला)

## # नेपालको प्रमाणिक समय

- दोलखा जिल्लामा 6938 मि. उचाइमा अवस्थित गौरीशंकर हिमाल (पाथिभरा हिमाल) लाई काटेर जाने ८६°१५' पूर्वी देशान्तरलाई आधार मानि नेपालको प्रमाणिक समय निर्धारण गरिएको छ।
- बि.स. २०४२ बैशाख १ बाट लागू भएको
- ग्रीनवीच मिनाइम (G.M.T) भन्दा ५ घण्टा ४५ मिनेट धेरै रहेको

## # नेपालका केही स्थानको पुरानो नाम

- नगरकोट - मण्डपगिरी
- स्वयम्भु - पद्मकाण्ठगिरी
- विराटनगर - गोग्रहा
- अमलेखगञ्ज - भिच्छारवारी
- पाटन - मनिगल
- पर्वत - कुसुमपुरी
- कालिकोट - त्रिकोट
- सुर्खेत - दोभानचौर
- वालिम्की नगर - भैंसालोटन
- फेवाताल - वैद्यम ताल
- पावटिल - चारुमति विहार
- पाण्डुनाथण - दोलाप्रिष्टी
- अछाम - नौरुवा
- बाग्लुङ - सोदृङ्जार पर्वत
- सुनसरी - भालभलेनी
- मकवानपुर - माकढपुर
- पाटन ठोका - तुसाट्टी

## # केही जिल्लाको पुरानो सदरमुकाम

- स्याङ्जा - पल्लो नुवाकोट (हाल-वालिङ)
- साप्तरी - हनुमान नगर (हाल-राजविराज)
- अर्घाखाँची - ठाडा (हाल-सन्धिखर्क)
- तनहु - बन्दिपुर (हाल-दमौली)
- कञ्चनपुर - वेलौरी (हाल-महेन्द्रनगर)
- अछाम - रिङ्गकोट (हाल-मनगलसेन)
- सोलुखुम्बु - फाप्लु (हाल-सल्लेरी)

## # नेपालका ऋतुहरू

- वसन्त ऋतु - चैत । वैशाख
- गृष्म ऋतु - जेठ । असार
- वर्षा ऋतु - श्रावण । भाद्र
- सरद ऋतु - असोज । कार्तिक
- हेमन्त ऋतु - मंसिर । पुष
- शिशिर ऋतु - माघ । फाल्गुण

## # नेपाल र चीन विचका प्रमुख नाकाहरू

- ओलाङ-चुङ-गोला - ताप्लेजुङ
- किमाथाङका - संखुवासभा
- कुती - रसुवा (केरुङ)
- कोदारी / तातोपानी - सिन्धुपाल्चोक
- लार्के / छेकम्चार - गोरखा
- ल्होमानथाङ - मुस्ताङ (कोरला)
- नाक्चे लागना - मुगु
- टिंकर - दार्चुला
- उराङ / ताक्लाकोट - बझाङ
- यारी / हिल्सा - हुम्ला
- नाङपा / लामावगर / दिगर्चा - दोलखा

## # केही स्थान र जिल्लाका विशेषता

५ ठुला जिल्लाहरू	५ साना जिल्लाहरू
१. डोल्पा - (७८८९ वर्ग कि.मि)	१. भक्तपुर - (११९ वर्ग कि.मि)
२. हुम्ला - २६२२	२. ललितपुर - ३८२
३. ताप्लेजुङ - ३६४६	३. काठमाडौं - ३९२
४. गोरखा - ३६१०	४. पर्वत - ४९४
५. मुस्ताङ - ३२७३	५. तेह्रथुम - ६७९

शुत्र: डोडुतागोमु

शुत्र: भलकापते

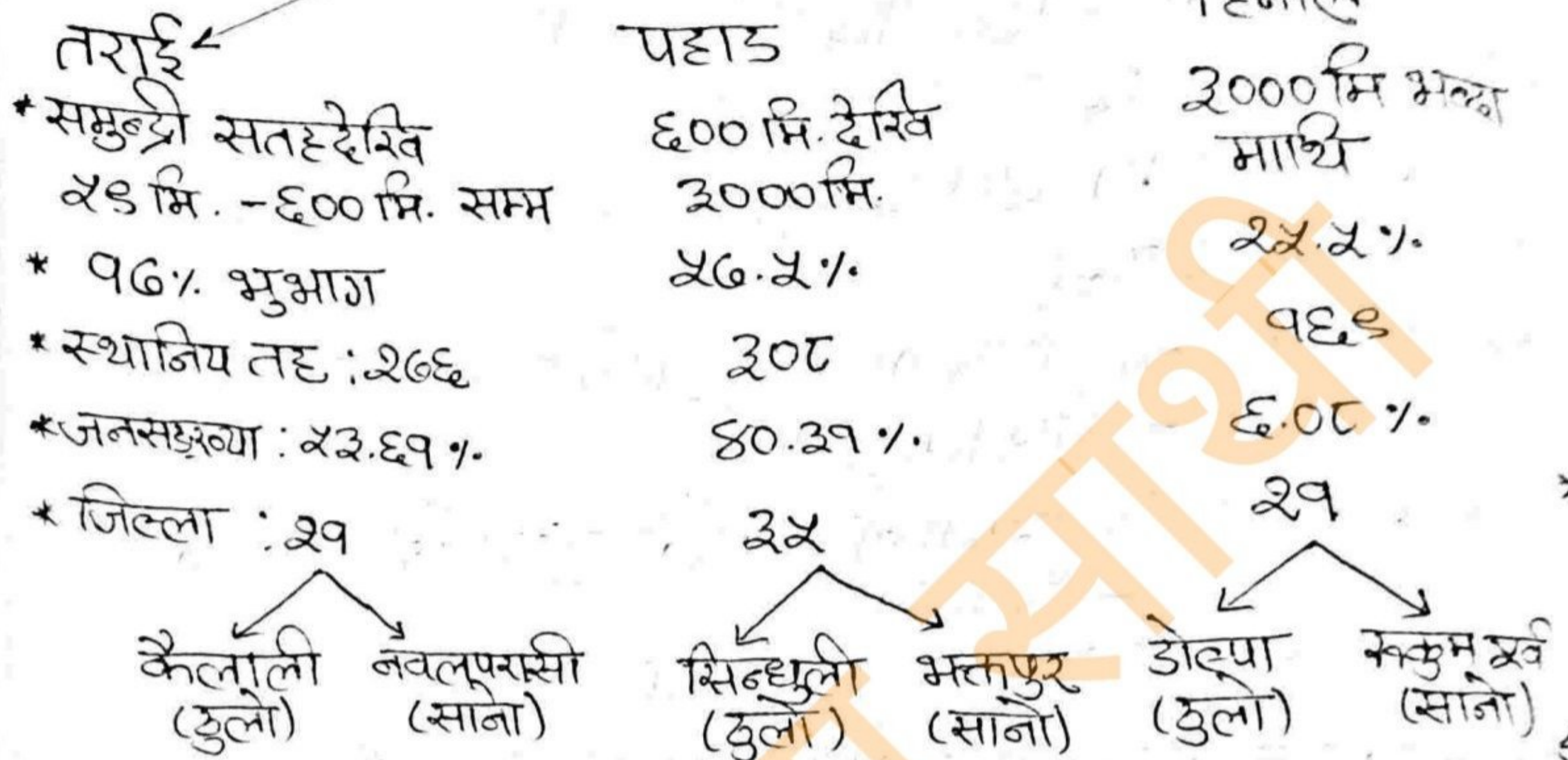
→ हिमाल पारीका जिल्ला - मनाङ र मुस्ताङ

→ नेपालको मरुभूमि - मुस्ताङ



- एग बस्केट - चितवन
- साइकल सिटी - धरान
- लोत्ताको जिल्ला - बाग्लुङ.
- ज्वालामुखीको चिह्न पाइने - दैलेख
- नेपालको प्रवेशद्वार - विरगञ्ज
- उत्तरमा हिमालय देखि दक्षिणमा महाभारतसम्म फैलिएको जिल्ला - धादिङ.
- तिन तिरबाट नदीले सिमाना छुट्याएको जिल्ला - ओखलढुङ्गा
- 50% भन्दा बढी सिमाना पानीले छुट्याएको जिल्ला - कैलाली
- हलो आकारको जिल्ला - रामेछाप
- भारतको जस्तै नक्सा भएको जिल्ला - सेखुवासभा
- माटोको बाह्र - ल्होमानथाङ.
- पोखरीको बाह्र - जनकपुर
- सातकुण्डको जिल्ला - रसुवा
- 92 बन्द 97 खण्डको जिल्ला - अछाम
- पूर्वको पशुपतिनाथ - हलेसी महादेव (खोटाङ.)
- नेपालको स्वीजरल्याण्ड - जिरी, दोलखा
- नेपालको बनारस - रिडि, पाप्सा
- नेपालको कारिभर - जुम्ला (नेपालको दार्जिलिङ.)
- नेपालको श्रीलंका - कोशिगण्डु (सुनसरी.)
- नेपालको ताजमहल - रानी महल, पाप्सा (खड्क शमशेर)
- पूर्वी नेपालको हड.कड - धुलावारी, भ्यापा
- नेपालको कतार - दैलेख

# नेपालको भौगोलिक विभाजन



## \* तराई प्रदेश

### १. खास तराई

→ नेपालको सबैभन्दा दक्षिणमा पाजा माथेले बनेको समथर भुभाग

→ नेपालको ४% भुभाग ओगटेको

→ नेपालको अन्न भण्डार

### २. भावर क्षेत्र

→ खास तराईको उत्तरमा ३८० मि. उचाइसम्म फैलिएको साङुरो पेट्टी

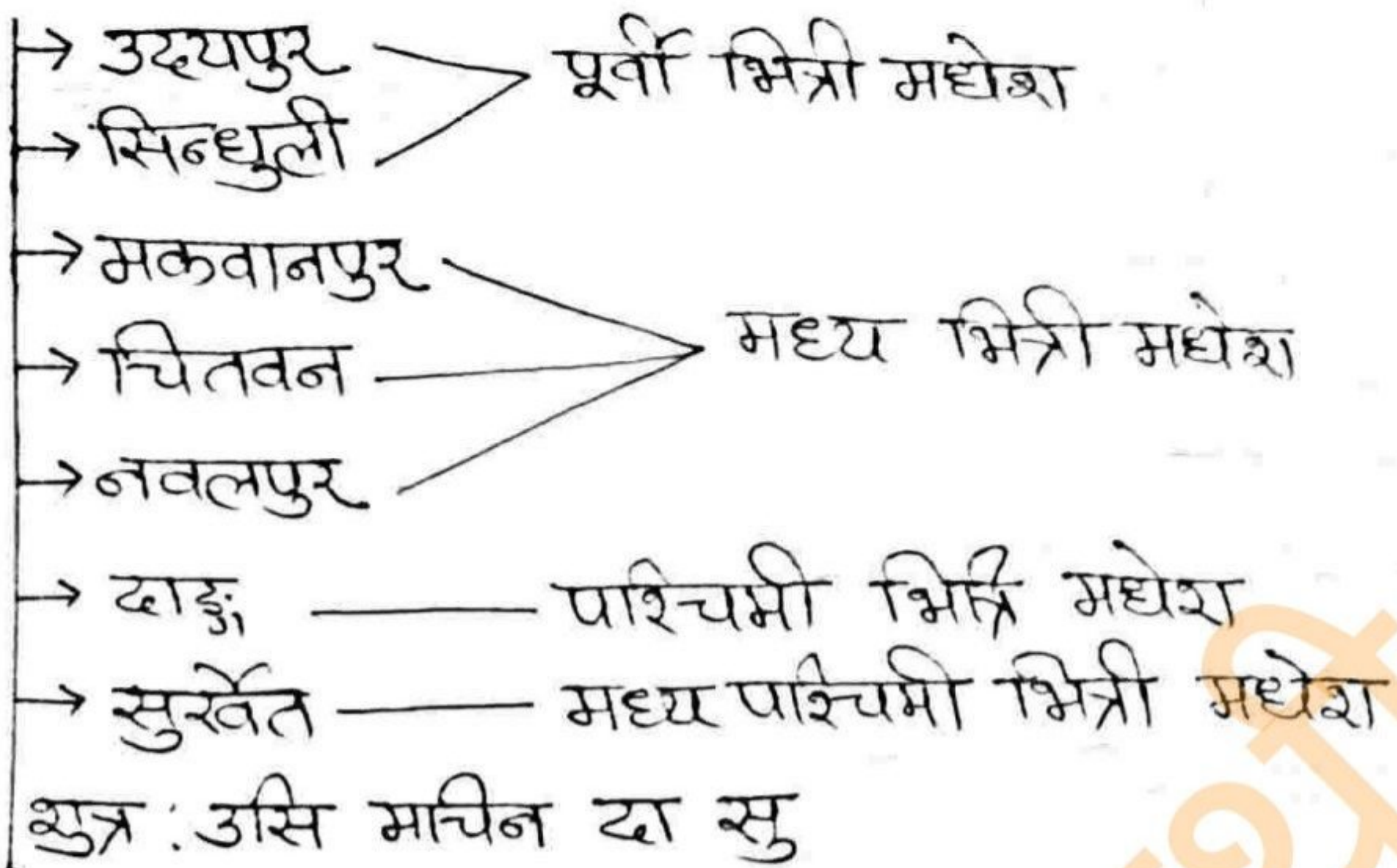
→ नेपालको ४.२% भुभाग ओगटेको

### ३. भित्री मधेश (दुन क्षेत्र)

→ महाभारत पर्वत र चुरे पर्वतको विचमा पर्ने ठुला उपत्यका

→ नेपालको ८.२% भुभाग ओगटेको

→ नेपालका ६ जिल्ला भित्री मधेशमा पर्ने



\* भित्री मधेशका जिल्लाहरूको ठुलो दक्षिण सानो (क्षेत्रफल)  
शुत्र : दासि सुमचि उन

## ५ पहाडी प्रदेश

१. चुरे पर्वत (चुरे संरक्षण दिवस - असार २)
  - नेपालको दक्षिणी पर्वतमाला (१८७२ मि. सम्म फैलिएको)
  - शिवालिक
  - वाध्य हिमालय
  - Water Recharging in Terai
  - दाङ्ग देउरुखीमा - डुडुवा
  - बागमती नदी पूर्व - भटवाना
  - कोशी नदी पूर्व - पुलान्चुली
  - नेपालका ३७ जिल्लामा फैलिएको
  - नेपालको १२.७८% भुभाग ओगटेको
  - अग्लो भाग - गावा, कलाली

## १. महाभारत पर्वत

→ नेपालको मध्य भागमा १२०० मि. देखि ३००० मि. को उचाइमा

फैलिएको पर्वत

→ होचो हिमालय

→ लघु हिमालय

→ मोड्यार पहाड

→ Hill station of Nepal

→ नेपालको हावाबुरी

→ अग्लो भाग - शैलुङ, दोलखा

## २. मध्य भूमि

→ हिमालय पर्वत र महाभारत पर्वतको विचमा पर्ने ठुला

ठुला बेसि तथा उपत्यकाहरू

जस्तै :- काठमाडौं उपत्यका (१३३६ मि.)

→ खप्तड - ओखलढुङ्गा

→ ठुम्लिङ - संखुवासभा

→ जरायोटार - भोजपुर

→ खरानीटार - लुवाकोट

→ खुमलटार - ललितपुर

→ बुकेटार - ताप्लेजुङ

→ सल्यानटार - धादिङ

→ भीडेटार - धनकुटा

## हिमाली प्रदेश

### १. मुख्य हिमाल

- नेपालको ८००० मि. भन्दा अग्लो मुख्य हिमाल पर्ने क्षेत्र
- नेपालको सबैभन्दा होचो हिमरेखा - रूपिनाला, गोरखा (८५०० मि.)

### २. भित्री हिमाल

- मुख्य हिमालबाट उत्तर तर्फ तिब्बति तटवर्ति क्षेत्रबाट दक्षिणमा पर्ने भाग

### ३. सिमान्त हिमाल

- ६००० मि. देखि ६००० मि. को उचाइमा पर्ने तिब्बती पठारको समस्थली क्षेत्र

### नेपालका ८००० मि. भन्दा अग्लो हिमालहरू

नाम	उचाइ (मि.)	हिमश्रृंखला	जिल्ला
१. सगरमाथा	८,८४८.८६	खुम्बु / महालंगुर	सोलुखुम्बु
२. कञ्चनजंगा	८,५८६	कञ्चनजंगा	ताप्लेजुङ
३. ल्होत्से	८,५१६	खुम्बु / महालंगुर	सोलुखुम्बु
४. मकालु	८,४६३	कुम्भकर्ण	संखुवासभा
५. चोयु	८,२०१	खुम्बु / महालंगुर	सोलुखुम्बु
६. धौलागिरी	८,१६६	धौलागिरी	म्याग्दी / मुस्ताङ
७. मनास्लु	८,१६३	गणेश	गोरखा
८. अन्नपूर्ण	८,०९१	अन्नपूर्ण	कास्की

शुभ्र : SKL म CDMA

- कोशी प्रदेशमा पर्ने - ५
- गण्डकी प्रदेशमा पर्ने - ३
- चरी लमेनी - सगरमाथा

## # अन्य केही हिमालहरू

- पुमोरी, शान्ति शिखर - सोलुखुम्बु
- जुगल, दोर्जे लाफ्पा - सिन्धुपाल्चोक
- रत्नचुली, पिशाङ - मनाङ
- गौतम, अरनिको - डोल्पा
- सैपाल, जेठी बडुरानी - बझाङ
- लुम्बासुम्बा, सिंहलिला - ताप्लेजुङ
- भृकुटी हिमाल - मुस्ताङ
- कान्ति हिमाल - मुगु
- अपि हिमाल - दार्चुला
- माछापुच्छे - कास्की
- जासम्बा (पासाङ-चुली) - सोलुखुम्बु
- आमदबलम - सोलुखुम्बु
- गणेश हिमाल - (धादिङ - गोरखा) सिमाना

## # केही हिमालको उपनाम

- पन्ध्रौं चुली, संसारको आमा, तेस्रो ध्रुव - सगरमाथा
- ५ चुलीको हिमाल, नेपाल हिमाल - कञ्चनजंगा
- ६ चुलीको हिमाल, सेतो हिमाल - धौलागिरी
- Killer Mountain - मनास्लु
- Technical Mountain - आमदबलम (लेडिज पिक)
- उच्च कालो पहाड - मकालु
- कुमारी (virgin) हिमाल - माछापुच्छे
- अविवाहित देरी, सगरमाथाको देरी - पुमोरी
- भैरव टाकुरा - जुगल हिमाल
- जेठी हिमाल - अन्नपूर्ण

# # नेपालको राजनितिक विभाजन

- लिच्छवी काल - १३ क्षेत्र
- पृथ्वीनारायण शाहको पालामा - १२ क्षेत्र
- भिमसेन थापाको पालामा - ३९ जिल्ला (३ श्रेणी)
- जङ्गबहादुर राणाको पालामा - ६९ इकाई
- विरशमशेरको पालामा - ३५ जिल्ला (पहाड - २३, तराई - १२)
- वि.स. २०१८ वैशाख १ - १४ अञ्चल ७५ जिल्ला (राजा महेन्द्र)
- वि.स. २०२९ असार १३ - ४ विकास क्षेत्र (राजा विरेन्द्र)
- वि.स. २०३७ असोज २६ - २ विकास क्षेत्र
- वि.स. २०७२ असोज ३ - ७ प्रदेश
- वि.स. २०७४ भाद्र २ - ७७ जिल्ला

क्र.सं.	प्रदेश	राजधानी	क्षेत्रफल (वर्ग कि.मि.)	जिल्ला सङ्ख्या	स्थानिय तह	ठुलो-सानो जिल्ला
१.	कोशी	विराटनगर	२५,९०५	१४	१३७	ताप्लेजुङ- तेह्रथुम
२.	मधेश	जनकपुर	६,६६१	८	१३६	सप्तरी - महोत्तरी
३.	बागमती	हेटौडा	२०,३००	१३	११९	सिन्धुपाल्चोक - भक्तपुर
४.	गण्डकी	पोखरा	२१,५०४	११	८५	गोरखा - पर्वत
५.	लुम्बिनी	देउपुरी	२२,२८८	१२	१०९	दाङ - नवलपरासी
६.	कर्णाली	विरेन्द्रनगर	२७,९८४	१०	७९	डोल्पा - मुकुम (पश्चिम)
७.	सुदूर पश्चिम	गोदावारी कैलाली	१९,५३९	९	८८	बझाङ - बैतडी

सबैभन्दा पहिलो नामाकरण र स्थायी राजधानी तोकिएको प्रदेश - कर्णाली (२०७४/११/१२)

→ सबैभन्दा अन्तिममा नामाकरण गरिएको प्रदेश  
- कोशी (२०६९/११/१७)

→ सबैभन्दा अन्तिममा राजधानी तोकीएको प्रदेश  
- मधेश (२०७८/१०/०३)

# स्थानिय तह

- महानगरपालिका - ६
- उपमहानगरपालिका - ११
- नगरपालिका - २७६
- गाउँपालिका - ४६०
- जम्मा वडा सङ्ख्या - ६७४३
- जम्मा स्थानिय तह - ७५३

\* महानगरपालिका

- पोखरा - कास्की, गण्डकी प्रदेश
- भरतपुर - चितवन, बाग्मती प्रदेश
- विरागञ्ज - पर्सा, मधेश प्रदेश
- विराटनगर - मोरङ, कोशी प्रदेश
- काठमाडौं - काठमाडौं, बाग्मती प्रदेश
- ललितपुर - ललितपुर, बाग्मती प्रदेश

शुभ्र : पोभुविर विक्राल (ठुलो देखि सानो क्षेत्रफल)

→ महानगरपालिका नभएको प्रदेश - ५, ६, ७

→ सबैभन्दा बढी महानगरपालिका भएको प्रदेश - बाग्मती (३)



## \* उपमहानगरपालिका →

- घोराही - दाङ्ग
- तुलसीपुर - दाङ्ग
- जितपुर - बारा
- धनगढी - कैलाली
- हेटौडा - मकवानपुर
- धरान - सुनसरी
- कलैया - बारा
- बुटवल - रूपन्देही
- इटहरी - सुनसरी
- जनकपुर - धनुषा
- नेपालगञ्ज - बाँके

शुत्र : घोराही धन हेटौडा इजने

- दुई उपमहानगरपालिका भएका जिल्ला - बारा, सुनसरी, दाङ्ग
- सबैभन्दा बढी उपमहानगरपालिका भएको प्रदेश - लुम्बिनी (४ वटा)
- उपमहानगरपालिका नभएका प्रदेश - गाण्डकी र कर्णाली

## \* नगरपालिका →

- सबैभन्दा बढी नगरपालिका भएको प्रदेश - मधेश (७३)
- सबैभन्दा कम नगरपालिका भएको प्रदेश - कर्णाली (२५)
- सबैभन्दा नगरपालिका भएको जिल्ला - रौतहट (१६)
- नगरपालिका विहिन जिल्ला - २ वटा (मनाङ, मुस्ताङ, स्याङ्जा, हुम्ला र रुकुम पूर्व)

## \* गाउँपालिका →

- सबैभन्दा बढी गाउँपालिका भएको जिल्ला - धादिङ (११)
- १ मात्र गाउँपालिका भएको जिल्ला - चितवन
- गाउँपालिका विहिन जिल्ला - काठमाडौं र भक्तपुर
- सबैभन्दा बढी गाउँपालिका भएको प्रदेश - कोशी (८८)
- सबैभन्दा कम गाउँपालिका भएको प्रदेश - सुदूरपश्चिम (२४)

## \* स्थानिय तह विशेष अन्य

- सबैभन्दा धेरै स्थानिय तह भएको जिल्ला - सर्लाही (२०)
- सबैभन्दा कम स्थानिय तह भएको जिल्ला - रुकुम (पूर्व) (३)
- क्षेत्रफलको आधारमा

x	ठुलो	सानो
महानगरपालिका	पोखरा	ललितपुर
उपमहानगरपालिका	द्यौराही	नेपालगञ्ज
नगरपालिका	सितगंगा, अर्घाखाँची	भक्तपुर
गाउँपालिका	नाम्सा, हुम्ला	पर्वानीपुर बारा

## → जनसङ्ख्याको आधारमा

x	ठुलो	सानो
महानगरपालिका	काठमाडौं	विराटनगर
उपमहानगरपालिका	द्यौराही	जितपुर
नगरपालिका	बुढानिलकण्ठ	ठुलाभरी
गाउँपालिका	वैजनाथ, वाके	नार्पामुमि, मनाङ

- बराबर क्षेत्रफल भएका नगरपालिका - वनेपा र धुलिखेल  
(क्राभेपलञ्चोक)

→ बरबर क्षेत्रफल भाएका गाउँपालिका - चम्पादेवी र चिश्मगुठी  
(ओखलढुङ्गा)

→ बरबर क्षेत्रफल भाएका जिल्ला  
- रामेछाप र तनहु (१५४६ वर्ग कि.मि.)  
- बर्दिया र डोटी (२०२५ वर्ग कि.मि.)

\* प्रतिनिधि सभा तथा प्रदेश सभा निर्वाचन क्षेत्र

प्रदेश	प्रतिनिधि सभा	प्रदेश सभा
कोशी	२८	५६
मधेश	३२	६४
बागमती	३३	६६
गण्डकी	१८	३६
लुम्बिनी	२६	५२
कर्णाली	१२	२४
सुदूरपश्चिम	१६	३२
जम्मा	१६५	३३०

# # नेपालको प्राकृतिक स्रोतको अवस्था

\* माटो [शुभ्र : पातब्राह्मि]

१. पाण्डे माटो

- तराइको वेसि र फाटहकमा नदीले थुपारेको माटो र बालुवामा भारपात मिलेर बनेको माटो
- कृषि कार्यका लागि उत्तम

२. तलैया माटो

- ताल सुकेर बनेको माटो
- कालो रङ्गको हुने
- कृषि कार्यका लागि सर्वोत्तम

३. बलौटे माटो

- भावर क्षेत्र, भित्री मधेश र चुरे पर्वतमा बालुवा, कंकडु पत्थर आदी मिलेर बनेको माटो

४. रातो फुस्रो माटो

- महाभारत पर्वतका ठाडो भिरहकमा टुक्रिएका चट्टानमा भारपात मिलेर बनेको माटो

५. हिमाली माटो

- हिमनदीले जगाई लिएर थुपारेको माटो

\* १ इन्च माटो बन्न १००-४०० वर्ष सम्म लाग्ने

\* माटो सम्बन्धी अध्ययन गर्ने विज्ञानलाई pedology वा Edaphology भनिने

\* माटोको गुणस्तरलाई PH मा नापिने

\* धेरैजसो माटोको PH मान ३.५ देखि १० सम्म हुने

\* नेपालमा प्रचलित केही भूमि व्यवस्था

(क) रेकर्ड

→ सरकारको स्वामित्व भएको र जग्गा प्रयोग गर्नेले कर तिर्नुपर्ने

(ख) विर्ता

→ कुनै सरकारी कर्मचारीले उदकृष्ट कार्य गरेमा वा कुनै व्यक्ति शासनको दृष्टिमा असल ठहरिएमा वृत्ति वा पुरस्कार स्वरूप प्रदान गरिने जग्गा

(ग) गुठी

→ सार्वजनिक वा सामुहिक उद्देश्य प्राप्तिका लागि संस्थागत रूपमा प्रयोग गरिने भूमि

(घ) किपट

→ कुनै निश्चित जातिलाई भोगचलन गर्ने गरी प्रदान गरिने जग्गा

→ विशेषगरी लिम्बु जातिमा प्रचलित

\* रतनिज पदार्थ

→ फलाम - फुलचोकी (ललितपुर), ठोसे (रामेछाप), फुसेभिर (नुवाकोट)

→ तामा - कुलेखानी (मकवानपुर), बन्दिपुर (तनहु), बाह्रबिसे (सिन्धुपाल्चोक)

→ पाद्री - चिसापानीगढी (मकवानपुर), बागलुङ

→ जस्ता, सिसा - गणेश हिमाल

→ सोडा - सल्यान, डोटी

→ नुन - मुस्ताङको थाकखोला

→ मार्बल - गौदावारी (ललितपुर)

- गेरू - चौतरा (सिन्धुपाल्चोक)
- सिधेनुन र विरेनुन - रसुवा, श्याप्रुवेसि
- खरी - खोटाङ खोसी
- सुन - कालिगण्डकी, बुढीगण्डकी, कोशि नदिका वगर
- ग्यास - काभ्रेडाँ उपत्यका, तराई, मुस्ताङ
- ग्याबनेसाइट - उदयपुर, दोलखा, गणेश हिमाल
- कोइला - मकवानपुर, दाङ, सल्यान, चितवन

\* केही बस्तुका लागि प्रख्यात स्थान

- सानो दुधालु गाई - अछाम
- तरकारी - ठिमी, भक्तपुर
- दही - भक्तपुर
- सावर, छाला - दैलेख
- मुला - चित्लाङ (मकवानपुर)
- पिउरा - भक्तपुर (टिकनीवीडे)
- चामल - सिकरवेसि, लुवाकोट
- तेल - खोक्ला, ललितपुर
- तोरी - चितवन
- असल सखर, रिहा - वैतडी
- शालीग्राम - कृष्णगण्डकी
- घरबुना कपडा - किर्तिपुर
- माटाका भाडा, किर्किफल - भक्तपुर
- लप्सी - पर्वत
- खुकुरी - भोजपुर, आठराई
- \* जुनार - सिन्धुली
- गलवन्दी, पश्मना - कास्की
- खर - बुधवारे भापा

## \* नेपालका प्रमुख गुफाहरू

- सिद्ध गुफा - तनहु
- व्यास गुफा - तनहु
- विचित्र गुफा - गुल्मी
- साततले गुफा - अर्घाखाँची
- चाक्री गुफा - सल्यान
- भुमेश्वर गुफा - जाजरकोट
- पाताल भुमेश्वर - बैतडी
- तिला गुफा - कालिकोट
- पाण्डु गुफा - जुम्ला
- ओडारधारी गुफा - बाँके
- गुप्तेश्वर - पर्वत
- गौमुखी गुफा - तेह्रथुम

## \* केही प्रमुख गढीहरू

- अमरगढी - डडेल्डुरा
- दुर्गुनागढी - सिन्धुपाल्चोक
- मिल्डुकोटगढी - तनहु
- पुरादित्यगढी - महोत्तरी
- काठगढी - पाल्पा
- चौदण्डीगढी - उदयपुर
- सिम्रौनगढी - बारा
- चिसापानीगढी - मकवानपुर
- उपरदाङगढी - चितवन
- जीतगढी - रूपन्देही
- शिवगढी - कपिलवस्तु
- हरिहरपुरगढी - सिन्धुली

\* नेपालका प्रमुख भञ्ज्याङ्गहरू

१. ताप्लेजुङ्ग [शुत्र : घाभि चाटिखा]

- घाङ्गला भञ्ज्याङ्ग
- भिनसाङ्ग भञ्ज्याङ्ग
- चाबुक भञ्ज्याङ्ग
- टिपताल भञ्ज्याङ्ग
- खाङ्गला भञ्ज्याङ्ग

२. संखुवासभा [शुत्र : उभापे छि रासा]

- उम्बेक भञ्ज्याङ्ग
- भाटभटेनि भञ्ज्याङ्ग
- पोपटी भञ्ज्याङ्ग
- छिखनचोभा भञ्ज्याङ्ग
- रागला भञ्ज्याङ्ग
- राखा भञ्ज्याङ्ग

३. गोरखा [शुत्र : लाला मैया ग्याला थाप]

- लार्के भञ्ज्याङ्ग
- लाज्युङ्ग भञ्ज्याङ्ग
- मैलाट सचिङ्ग भञ्ज्याङ्ग
- घान्डोल भञ्ज्याङ्ग
- ग्याला भञ्ज्याङ्ग
- थाप्ले भञ्ज्याङ्ग
- पर्चे कयामा भञ्ज्याङ्ग

४. मुस्ताङ्ग [शुत्र : चा छाफा]

- चाङ्गचुमी भञ्ज्याङ्ग
- छाटाङ्ग भञ्ज्याङ्ग
- फाङ्गफुङ्गला भञ्ज्याङ्ग



३. डोल्पा [शुत्र : या आमा पापिका भैरव ज्याइचे]

- याला भञ्ज्याड.
- आरिम भञ्ज्याड.
- मारिम भञ्ज्याड.
- पानाड. भञ्ज्याड.
- पिण्डु भञ्ज्याड.
- काडकुडे भञ्ज्याड.
- गेडला भञ्ज्याड.
- खड. भञ्ज्याड.
- ज्याइचे भञ्ज्याड.

६. डुम्ला [शुत्र : चाची नाला सलो]

- चाडला भञ्ज्याड.
- चिमाला भञ्ज्याड.
- नामजा भञ्ज्याड. चारी भञ्ज्याड.
- लाचे भञ्ज्याड.
- सर्पे भञ्ज्याड.
- लोलुड. भञ्ज्याड.

→ अन्ध थप घांटी तथा भञ्ज्याड. ह्य

- \* टिकर भञ्ज्याड. - दान्चुला
- \* द्याइला भञ्ज्याड. - दान्चुला
- \* अरई भञ्ज्याड. - बभ्काड.
- \* याला, नानजा - मुगु
- \* काडला, लुगुला - मनाड
- \* नाडपा, ठाडला - दोलखा
- \* पूर्वी द्याचु, भुमा कोदारी - सिन्धुपाल्चोक
- \* खरी भञ्ज्याड. - काठमांडौ
- \* ठल्याड भञ्ज्याड. - स्याडजा
- \* थोरड. पास - मनाड.
- \* माने भञ्ज्याड. - इलाम

## \* वन सम्पदा

- वि.स. २०१३ मा निजि वनलाई राष्ट्रियकरण गरिएको
- आर्थिक सर्वेक्षण २०७९/८० अनुसार नेपालमा ४४.३१% भुभाग वनले ढाकेको (वुट्यान - ३.६२, वन क्षेत्र - ४१.६९)
- सबैभन्दा बढी वन भएको प्रदेश - कोशी (१८.८%)
- सबैभन्दा कम वन भएको प्रदेश - मधेश (३.९%)
- प्रदेशगत आधारमा सबैभन्दा बढी वन भएको प्रदेश - वाग्मती प्रदेश
- प्रदेशगत आधारमा सबैभन्दा कम वन भएको प्रदेश - मधेश प्रदेश
- नेपालमा हरेक वर्ष असार १४ मा राष्ट्रिय वन महोत्सव मनाइन्छ।
- तराइको जंगललाई ओरा र लेकको जंगललाई पाल भनिने
- सार्कमा सबैभन्दा बढी वन भएको राष्ट्र - भुटान
- सार्कमा सबैभन्दा कम वन भएको राष्ट्र - पाकिस्तान
- नेपालमा पाइने वनलाई ५ भागमा विभिजन गरिएको
  - उष्ण प्रदेशिय सदाबहार वन - १२०० मि. उचाईसम्म
  - समशितोष्ण पतझर वन - (१२०० - २१००) मि. उचाई
  - समशितोष्ण सदाबहार कोणधारी वन - (२१०० - ३३२०) मि. उचाई
  - लेकाली वन - (३३२० - २०००) मि. उचाई
  - शित मरुभूमिको वन - २००० मि. भन्दा माथि

## \* हावापानी

→ नेपालमा २ प्रकारको हावापानी पाइने

→ उष्ण मनसुनी हावापानी

- १२०० मि. उचाइ सम्म

→ न्यानो समशितोष्ण हावापानी

-(१२००-२१००) मि. उचाइ सम्म

→ उष्ण (ठण्डा) समशितोष्ण हावापानी

-(२१००-३३५०) मि. उचाइ सम्म

→ लेकाली हावापानी

-(३३५०-५०००) मि. उचाइ सम्म

→ ध्रुवीय हावापानी

- ५००० मि. भन्दा माथि

## \* नेपालको जलसम्पदा

→ नेपालमा करिब ६००० नदिनाला रहेका

→ नेपालका सम्पूर्ण नदी नालाहरूको कुल लम्बाई करिब ४५००० कि. मि. रहेको

→ नेपालका नदीनालाको जलभण्डारण क्षमता २ लाख २ हजार मिलियन क्युबिक मिटर रहेको

→ नेपालका जलस्रोतबाट ८० लाख हेक्टर भूमिमा सिचाई सुविधा पुग्ने

→ नेपालको जलस्रोतबाट ८३००० मेगावाट विद्युत उत्पादन उत्पादन गर्न सकिने (हरिमान श्रेष्ठको आफ्नो Ph.D. अध्ययन प्रतिवेदन अनुसार)

→ आर्थिक तथा प्राविधिक दृष्टिकोणले ४२००० मेगावाट विद्युत उत्पादन गर्न सकिने

→ नेपालका नदीहरूलाई उद्गम स्थलको आधारमा ३ भागमा विभाजन गरिएको

(क) पहिलो स्तरको नदी - हिमालय पर्वतबाट उत्पत्ती हुने

(ख) दोस्रो स्तरको नदी - महाभारत पर्वतबाट उत्पत्ती हुने

(ग) तेस्रो स्तरको नदी - पुरे पर्वतबाट उत्पत्ती हुने

→ भोटमा मुल भागका नदीहरू - द्रव्य

- तमोर नदी
- तामाकोशि नदी
- त्रिशुली नदी
- अरुण नदी
- कर्णाली नदी
- सुनकोशि नदी

[शुत्र: तत्रात्रि अकसु]

\* केही नदीका उद्गमस्थलहरू

- |                                    |                                |
|------------------------------------|--------------------------------|
| → बाग्मती - बाग्द्वार              | * बुढीगण्डकी - गणेश हिमाल      |
| → विष्णुमती - सपनतिर्थ             | * सेतिगण्डकी - अन्नपूर्ण हिमाल |
| → इन्द्रावती - जुगल हिमाल          | * मस्याङ्दी - दामोदर हिमाल     |
| → कालिगण्डकी - मुस्ताङ लेक         | * बुढीगंगा - जगदुल्ला ताल      |
| → मेची - लालिखर्क                  |                                |
| → सानो खेरी - धौलागिरी हिमाल       |                                |
| → ठुलो खेरी - मुकुट हिमाल          |                                |
| → कमला नदी - सिद्धुलीगढी           |                                |
| → वाणगंगा - अर्घाखाँचीको पुरे डाडा |                                |
| → लिखु - रोन्वालिङ                 |                                |
| → कर्काई - महाभारत पर्वत           |                                |
| → महाकाली - अपि हिमाल              |                                |
| → दरौदी - बुद्ध हिमाल              |                                |
| → सेति - सैपाल हिमाल               |                                |
| → मुगु कर्णाली - लद्दाख हिमाल      |                                |

\* केही नदीहरूको पौराणिक नाम

- अरुण - महाप्रभा
- मस्यङ्गदी - सितप्रभा
- इन्द्रावति - सत्यवाहिनी
- दशोदी - विश्वधारा
- कर्णाली - पञ्चेश्वरी
- राप्ती - अचिरावती
- पूर्वी राप्ती - दुधमती (चितवन)
- चेपे - चम्पावती
- तादी - सूर्यवती
- भिमसुक - धर्मावती
- त्रिशुली - धर्मधारा । हरगंगा
- बुढीगण्डकी - यसोद्यु
- दुधकोशि - भुद्रावती
- डुकुचा - इच्छुमती
- सुनकोशि - सुभश्रदा
- तमोर - दुध धी
- मुडी - माण्डवी
- धोवीखोला - रुद्रमती
- सेतीगण्डकी - शुक्लगंगा । सुवर्ण सरिता
- सेति - वैष्णवी स्वरूपा

\* नेपालका नदीहरू भारत प्रवेश पहिलेको नाम

- मेचि - महानन्दा
- कर्काई - विरिड.
- कोशि - दामोदर (विहारको दुःख)
- बबई - सरयु
- कर्णाली - घाघरा
- महाकाली - सारदा

\* नदीनालको आधारमा नेपालको विभाजन

कोशी क्षेत्र	गण्डकी क्षेत्र	कर्णाली क्षेत्र
कंचनजंगा र लामटाङ हिमालको किचको भाग	लामटाङ र धौलागिरी हिमालको किचको भाग	धौलागिरी र व्यास हिमालको किचको भाग
नेपालको सबैभन्दा ठुलो नदी	नेपालको सबैभन्दा गहिरो नदी	नेपालको सबैभन्दा लामो नदी
लम्बाई: ७२० कि.मि.	लम्बाई: ३३८ कि.मि.	लम्बाई: २०६ कि.मि.
१२६४ क्युतिक मिटर प्रतिसेकेण्ड औषत जलप्रवाह	१७१३ क्युतिक मिटर प्रतिसेकेण्ड औषत जलप्रवाह	१३१६ क्युतिक मिटर प्रतिसेकेण्ड औषत जलप्रवाह
२२००० मेगावाट विद्युत उत्पादन क्षमता	२१००० मेगावाट विद्युत उत्पादन क्षमता	३२००० मेगावाट विद्युत उत्पादन क्षमता
सहायक नदीहरू :- तमोर, अरुण, दुधकोशी, लिखु, तामाकोशी, सुनकोशी, इन्द्रावती	सहायक नदीहरू :- त्रिशुली, बुढीगण्डकी, दरेदी, मस्याङ्दी, मादी, सेतिगण्डकी, कालिगण्डकी	सहायक नदीहरू :- सानोभेरी, ठुलोभेरी, तिला, मुगु कर्णाली, हुम्ला कर्णाली, बुढीगंगा, सेति
शुत्र: तअ दुलिता सुइ ठुलो नदी: अरुण सानो नदी: लिखु	शुत्र: त्रिबुद्ध ममासेका ठुलो नदी: कालिगण्डकी सानो नदी: त्रिशुली	शुत्र: साठु तिमु हु बुसे ठुलो नदी: हुम्ला कर्णाली सानो नदी: तिला

\* केही नदीहरूको दोभान

- अरुण र तमोर - ट्याक्सिला
- अरुण र सभाखोला - टुम्लिङघाट
- सुनकोशी र तमोर - अहाले
- सुनकोशी र लिखु - नवलपुर
- सुनकोशी र इन्द्रावती - दोलालघाट
- मस्याङ्दी र त्रिशुली - मुगलिका
- बुढीगण्डकी र त्रिशुली - वेनिघाट
- मस्याङ्दी र दरेदी - मजुवातेरेनी
- मस्याङ्दी र नारखोला - चामे

- मादी र कालिगण्डकी - बुरमा
- म्याग्दीखोला र कालिगण्डकी - वेनी
- खैरघाट र कालिगण्डकी - रुद्रवेणी
- रघुगंगा र कालिगण्डकी - गलेश्वर
- मादी र सेति - दमौली
- कर्णाली र सेति - ताला
- बाहुलगाढ र सेति - चैनपुर
- ठुलोभेरी र नर्सिङघाट - दल्ली
- सुनकोशी र व्रकाट - वराहक्षेत्र
- सानोभेरी र ठुलोभेरी - रिम्जा

## \* नदिनाला सम्बन्धी विविध

- विश्वको सबैभन्दा अग्लो स्थानबाट उत्पत्ती हुने नदी - अरुण
  - नेपालमा सबैभन्दा बढी स्थान परिवर्तन गर्ने २ वालुवा बोक्ने नदी - कोशी
  - सबैभन्दा छोटो नदीहरू भएको जिल्ला - दाङ
  - नेपालभित्रको सर्वोच्च हिमस्रोत भएको नदी - दुधकोशी
  - ओलाङ्चुङगोला घाटीबाट नेपाल प्रवेश गर्ने नदी - तमोर
  - इन्डियन पाइले नदी - कर्णाली
  - चक्राकार नदी - कालिगण्डकी
  - गंगास्वरूपा नदी - कालिगण्डकी
  - उत्तरवाहिनी नदी - कर्मनाशा (ललितपुर)
  - उत्तरगंगा - सानोभेरी
  - उत्तरगंगा - त्रिशुली
  - हरिगंगा - कालिगण्डकी
  - हरगंगा - त्रिशुली
- संगमस्थल - देवघाट

## \* नेपालका नदी किनारमा रहेका केही स्थानहरू

- |                              |                      |
|------------------------------|----------------------|
| → दमौली - मादी               |                      |
| → बाइबिसे - भोटेकोशी         | * भद्रपुर - मेची     |
| → धनुषा - हरिनाथ             | * जुम्ला - तिला      |
| → तुलसिपुर - पातुखोला        |                      |
| → कुश्मा - मादी र कालिगण्डकी |                      |
| → महेन्द्रनगर - महाकाली      | * विशाखनगर - कौशल्या |
| → दमक - रतुवा                |                      |
| → धनगढी - मोहना              |                      |
| → गाईघाट - त्रियुगा (उदयपुर) |                      |
| → सिलगढी - सेति नदी          |                      |
| → तौलिहवा - वाणगंगा          |                      |
| → मन्थली - तामाकोशी          |                      |
| → विरेन्द्रनगर - विकास खोला  |                      |

## \* नेपालका प्रमुख तालहरू

→ उत्पत्ती तथा प्रकृतिको आधारमा नेपाल ३ प्रकारको ताल रहेको (हिमाली, पर्वतीय र मैदानी)

### १. रारा ताल (मुगु)

- नेपालको सबैभन्दा ठुलो ताल। गहिरा ताल
- गोरूको खुट्टा आकारको ताल
- महेन्द्र ताल भनेर चिनिने (वि.सं. २०२० चैत १३)
- रारा तालबाट निस्कने खोला - खत्याड खोला
- गहिराई - १६७ मि.
- सिस्ने र कान्जिरोवा हिमालको दृष्य देखिने

### २. से - फोकसुण्डो ताल (डोल्पा)

- कान्जिरोवा हिमालको काखमा अवस्थित
- निर्जिव ताल
- 'Y' आकारको ताल (गुलेली आकारको)
- से - फोकसुण्डो तालबाट निस्कने झरना - सुलिगढ झरना
- रिम ताल
- गहिराई - १४५ मि.

### ३. फेवाताल (कास्की)

- बराह ताल, बैदाम ताल आदि नामले परिचित
- फेवातालमा भिसिने खोला - हर्षन खोला र मसी खोला

### ४. मैदी ताल (कास्की)

- दुङगा हान्ने ताल

### ५. सुर्मा सरोवर (बझाङ)

- मान्छेको आखा आकारको ताल

### ६. घोडाघोडी ताल (कैलाली)

- कपिल ताल
- हटकेला आकारको ताल



## 6. विलिचो ताल (मनाड)

→ विश्वको अग्लो उचाइमा रहेको ताल (४९१९ मि.)

### \* अन्य तालतलैयाहरू

→ ताप्लेजुड - सिजमे ताल (मानस ओरक), चाइमा पोखरी, नुच्यु पोखरी, टिनपोखरी, लामपोखरी, सुरवे पोखरी, जलजले पोखरी, इनवा पोखरी

[शुत्र : सियानु टिलासु जइ]

→ पाँचथर - जोर पोखरी, लाम पोखरी, सुके पोखरी

[शुत्र : जोला सु]

→ इलाम - जोर पोखरी, माइपोखरी, अन्तुपोखरी

[शुत्र : जोमाइ अन्तु]

→ संखुवासभा - पाँच पोखरी, सभापोखरी, सिङ्खुपोखरी, मत्स्य पोखरी, दूधकुण्ड

[शुत्र : पास सि मद्दु]

→ भोजपुर - साल्पा पोखरी, हाँस पोखरी

[शुत्र : साल्पा हाँस]

→ तेह्रथुम - चिङ्खु लिङ पोखरी

→ सुनसरी - सूर्यकुण्ड, कुर्ज ताल

[सूत्र : सुन सरी (sonry)]

→ मोरङ - पुली पोखरी, महाराजा सुनबर्षि पोखरी

→ खोटाङ - बराह ताल, हिला पोखरी

[शुत्र : छि बराह]

→ उदयपुर - रौताहा पोखरी, जोगि दह

[शुत्र : रौ जोगि]

→ सिराहा - पातरी पोखरी

→ धनुषा - गंगासागर, धनुष सागर, रामसागर, मुण्डनल सार, पथशिवनी सर, रत्नसागर, अमृत कुण्ड, पुरन्दर सर, शानकुण्ड, तेलदीर्घिका सर

[शुत्र : गंगा धनु रामु पर अपु शाने]

→ नुवाकोट - सागरकुण्ड

→ धादिङ - गंगाजमुना कुण्ड

→ पप्सा - बैदीभाई पोखरी, लक्ष्मणुवा, बज्जरी ताल, मेदिपाई पोखरी, घडो अर्वा पोखरी, मानधिया पोखरी, छपकैया पोखरी  
[बैलब मेघमा छ]

→ बारा - कामिनी दह, हलखोरिया पोखरी, गडोगंगा पोखरी  
[शुत्र : काहल गडो बारा गयो ]

→ सुवा - पार्वतीकुण्ड, नागकुण्ड, सरस्वतीकुण्ड, दूधकुण्ड, सूर्य कुण्ड, गणेशकुण्ड, भैरवकुण्ड, गोसाईकुण्ड  
[शुत्र : पाना सडू सुग भैगो ]

→ चितवन - बिस हजरी ताल, मुजुराताल, गडुवाताल, नवदभाञ्जु ताल, कसराताल, तमोरघैला ताल, चेपाङ ताल, टिकौली ताल

[शुत्र : बिमु गनक ले त चेट्टि छ]

→ मुस्ताङ - दामोदरकुण्ड, डम्बानाल

→ मनाङ - तिलिचो ताल, गंगापूर्ण ताल

→ लमजुङ - निमा पोखरी, दूध पोखरी इलम पोखरी, वारा पोखरी, ब्राह्म पोखरी, भैरवकुण्ड, देउपोखरी

[शुत्र : निमा दूइ वा ब्राह्म भैइ देउ ] इन्द्रपोखरी

→ सिन्धुपाल्चोक - सिपा पोखरी, तारा स्वसेको पोखरी, पाँच पोखरी, नारायण पोखरी

[शुत्र : सिता पाना छ]

→ डोल्पा - सुनदह, पृथादह, खालीदह, गिरीदह, फोकसुण्डो ताल, जगदुल्ला ताल

[शुत्र : सुपू खागिफोज जाउला है]

→ कास्की - स्याखु ताल, शान्ति कुण्ड, ऋषा ताल, दिपाङ ताल, खास्टेताल, बुडुवाताल, मैदी ताल, फेवाताल, वेगनास ताल

[शुत्र : स्याखु, शास्ति र खाबुमे फेवे जाने रे]

→ म्याग्दी - भाले बास्ने ताल, स्वयरवराही ताल

→ बागलुङ - रुद्र ताल, भुईफुटा ताल, जल्पा ताल

[शुत्र : रुद्र भुई जल्पा]

→ पाल्पा - सत्यवती ताल, नब्बनताल, सुके ताल, कमला ताल

[शुत्र : सत्य नब्बन सुके]

→ अर्घरिवांची - ठाडा दह, रातो पोखरी, स्याडलाड दह

[शुत्र : ठारा स्याडलाड]

→ कपिलवस्तु - जाखिरा ताल, जगदिशापुर ताल

→ रूपन्देही - गजेडी ताल, गैडहवा ताल, संग्रहवा ताल

→ दाङ्ग - जलसिन्नी ताल, भोट्टे दह, चरिङ्ग दह, जखरा ताल  
किचकनी दह

→ सुर्खेत - बुलबुले ताल, सिन्नरवानि दह, मुरली दह,  
खौ दह

[शुत्र : बुसि मुखौ]

→ बर्डिया - बुडैया ताल, भगरिया ताल

→ जुम्ला - गिरि दह, शंख दह, विष्ट दह

→ मुगु - रारा ताल, ऋणमोक्ष दह, पापकुण्ड

→ बझाङ - सुर्मा सरोवर

→ डोटी - स्वप्न दह, आलि ताल, छतिकन ताल, सुन दह

→ कैलाली - जोखर ताल, घोडाघोडी ताल

→ धनकुटा - राजारानी ताल

→ दोलखा - जटापोखरी ताल, च्छे रोल्पा ताल

→ कञ्चनपुर - रानी ताल, प्यारा ताल, सोभा ताल, बब्बा  
ताल, भिलमिला ताल, बन्तशिया ताल

लोमा ताल, सुब्देउ ताल

→ सोलुखुम्बु - गोक्यो ताल

- \* नेपालका प्रमुख शहरहरू
- पचाल भन्ना - कालिकोट (नेपालको अग्लो भन्ना)
  - ३८९ मि. (वि.स. २०६४ श्रावण १२)
  - ह्यातुङ भन्ना - तेङ्थुम (३६५ मि.)
  - सुलिगढ भन्ना - डोल्पा (अग्लो स्थानबाट बने)
  - टोङ्केको भन्ना - इलाम
  - बाघा नदीको भन्ना - संखुवासभा
  - काप्से भन्ना - म्याग्दी
  - टिपताला भन्ना - ताप्लेजुङ
  - भैरवकुण्ड भन्ना - सिन्धुपाल्चोक
  - लाखुरी भन्ना - दैलेख (दुारी खोलाको भन्ना)
  - गाइखुरे भन्ना - लमजुङ
  - चाम्चे भन्ना - लमजुङ
  - जोरपानी भन्ना - डोटी (भैलढुङ्गा भन्ना)
  - रतामाते भन्ना - ओखलढुङ्गा
  - पोकली भन्ना - ओखलढुङ्गा
  - इलामडाडा भन्ना - ताप्लेजुङ
  - ओडारी खोलाको भन्ना, खुवा भन्ना - उदयपुर
  - प्राताले भन्ना - पोखरा, कास्की
  - वैकुण्ठ भन्ना, हहरे भन्ना - पाल्पा
  - तिलखुवा भन्ना, सोताखोला भन्ना - अर्घाखाँची
  - पुरन्धारा भन्ना - दाङ
  - चिखुवा भन्ना - ओखलढुङ्गा
  - नमस्ते भन्ना (सिन्धुखोला) - धनकुटा
  - शुसङ साप्पु - पाँचथर
  - फुङफुङ भन्ना - नुवाकोट
  - दिप्लुङ भन्ना - खोटाङ
  - चेपेनदीको भन्ना - मनाङ
  - खहरेखोला भन्ना - धादिङ (गंगा जमुना भन्ना)

\* धार्मिक तथा पर्यटकीय दृष्टिकोणले महत्वपूर्ण स्थानहरू

- पाथिभरा - ताप्लेजुङ
- सन्दकपुर - इलाम
- अर्जुनधारा, सतासीधाम - भद्रा
- दिब्बमस्ता - सप्तरी
- बुढासुब्बा, ब्राह्मक्षेत्र - सुनसरी
- द्याम्के डाडा - भोजपुर
- मधुगंगा - धनकुटा
- विशान्ति मन्दिर - धनकुटा
- दिङला - भोजपुर
- दोरम्बा - रामेछाप
- सिंहवाहिनी - तेह्रथुम
- काँके विहार - सुर्खेत
- सालि भिनाजुका पाइला - सुर्खेत
- चन्दननाथ - जुम्ला
- हेलम्बु - सिन्धुपाल्चोक
- नमकुद्द - काभ्रेपलाञ्चोक
- रुवि भ्याली - धादिङ
- चुम भ्याली - गोरखा
- पाणिनी - अर्घाखाँची
- सैनामैना - रूपन्देही
- मैनामैनी - उदयपुर
- रामारोशन - अछाम
- उग्रतारा - डडेल्धुरा
- शैलेश्वरी - डोटी
- मालिकार्जुन - दार्चुला
- बढीमालिका - बाजुरा
- दामन - मकवानपुर
- आलमदेवी - स्याङ्जा
- तपोवन - दार्चुला

\* रामसार सुचिमा सुचिकृत नेपालका क्षेत्रहरू

१. → कोशीटप्पु - सन १९८६
  २. → घोडाघोडी ताल
  ३. → जगदिशपुर ताल
  ४. → विसहजरी ताल
  ५. → गोसाइकुण्ड
  ६. → गोक्यो ताल
  ६. → से-फोकसुण्डो ताल
  ८. → शरा ताल
  ९. → माइपोखरी - सन २००८
  १०. → पोखरा उपत्यकाका ९ तालहरू - सन २०१६
- (सुत्र : को घोजवि गोगोसेरा मा पो)

\* नेपालका केही उपत्यकाहरू

- अरूण, सावित्री उपत्यका - संखुवासभा
  - मण्डन उपत्यका (मेलम्ची खानेपानीबाट प्रभावित) - काभ्रे
  - जोगबुढा उपत्यका - डडेल्धुरा (नेपालको काठ्छो उपत्यका)
  - कमला, मरिनखोला उपत्यका - सिन्धुली
  - व्यास उपत्यका, - दार्चुला
  - बुढी, चुम्बा उपत्यका - गोरखा
  - रिड उपत्यका - चितवन
  - बनेपा उपत्यका - काभ्रेपलाञ्चोक
  - पाटन उपत्यका - वैतडी
  - पुत्रावेशी उपत्यका - अर्घाखाँची
  - रामपुर उपत्यका - पाल्पा
  - भिमभञ्ज, विजुवार उपत्यका - प्युठान
  - इन्द्रावती उपत्यका - काठमाडौं र काभ्रेका विचमा
  - सभा (डुम्लिङ-थार) उपत्यका - संखुवासभा
- \* डुम्ला उपत्यका
  - पाकिस्तान
  - \* लिमो उपत्यका
  - डुम्ला

\* नेपालका केही विश्व किर्तिमानहरू

१. विश्वको सर्वोच्च शिखर - सगरमाथा (८८४८.८६ मि.)  
→ नयाँ उचाई सार्वजनिक - वि.स. २०७७ मंसिर २३

२. विश्वको सर्वाधिक गहिरो गल्छि

→ म्याग्दी जिल्लामा पर्ने दाना भन्ने ठाउँमा रहेको अन्ध गल्छि (६९६७ मि.)  
→ अन्नपूर्ण र धौलागिरी हिमालको विचमा पर्ने

३. विश्वको सबैभन्दा होचो उपत्यका

→ अरूण उपत्यका, संखुवासभा  
→ मकालु हिमालको काखमा ४५७ मि. को उचाइमा रहेको  
→ सबैभन्दा बढी चराहरू पाइने उपत्यका

४. विश्वको सर्वाधिक उचाइमा धानखेति

→ जुम्ला जिल्लाको पतरासी (२८५० मि.)

५. विश्वको सर्वाधिक उचाइमा रहेको वैज्ञानिक प्रयोगशाला

→ सोलुखुम्बु जिल्लाको लोबुचे भन्ने ठाउँमा रहेको पिरामिड नामक प्रयोगशाला  
→ ५०५० मि. को उचाइमा

६. विश्वको सर्वाधिक उचाइमा मानव बस्ती

→

७. स्टिलेरीया डिकम्बेन्स

→ मकालु हिमालमा पाइने विश्वको सर्वाधिक उचाइमा फुल्ने फूल

८. Sikkim Banded Apollo

→ नेपालमा पाइने विश्वको सर्वाधिक उचाइमा उड्ने पुतलि

९. ड्र्याफिना नेपालेन्सिस  
→ नेपालमा मात्र पाइने च्याउ

१०. विश्वको सर्वाधिक उचाइमा रहेको जलविद्युत गृह  
→ च्छो रोल्पा माइक्रो हाइड्रल प्रोजेक्ट (दोलखा)  
→ ४५०० मि. उचाइमा रहेको

११. काडे भ्याकुर  
→ नेपालमा मात्र पाइने चरा

१२. विश्वको सर्वाधिक उचाइमा रहेको ताल  
→ तिलिचो ताल, मनाङ. (४९१९ मि.)

१३. पुन्टिया शेर्पा  
→ नेपालमा मात्र पाइने पुतले

१४. कालिस नेमिस र आप्तागोस्तर नेपालेन्सिस  
→ विश्वमा अन्यत्र नपाइने किरा



# Thank You

**FOR CHOOSING US!**

We have the great collection great collection of Loksewa PDF notes and solutions. You can download this notes without any kinds of fee or cost.

CONNECT WITH US

[www.loksewasathi.com](http://www.loksewasathi.com)  
[info@loksewasathi.com](mailto:info@loksewasathi.com)



LOKSEWA SATHI

WE'D LOVE YOUR  
FEEDBACK!

